

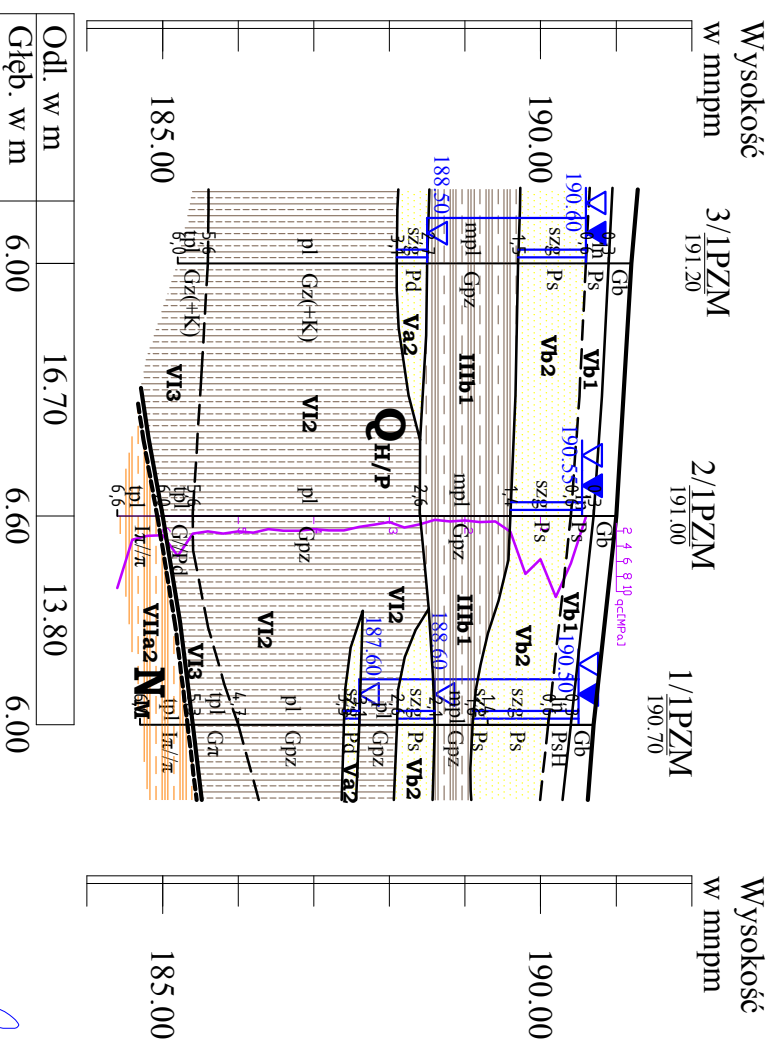


Budowa drogi ekspresowej S19 **ZAŁĄCZNIK NR 3.B.2**
na odcinku Nisko (węzeł "Zapacz" z węzłem) - węzeł Sokołów Małopolski
Północ" (z węzłem)

PRZEJŚCIE DLA MAŁYCH ZWIERZĄT 1PZM - km 405+883

PRZEKRÓJ GEOLOGICZNO-INŻYNIERSKI 1 - I

Skala: 1:500
1:100



Opracowała: mgr inż. Agnieszka Biskup

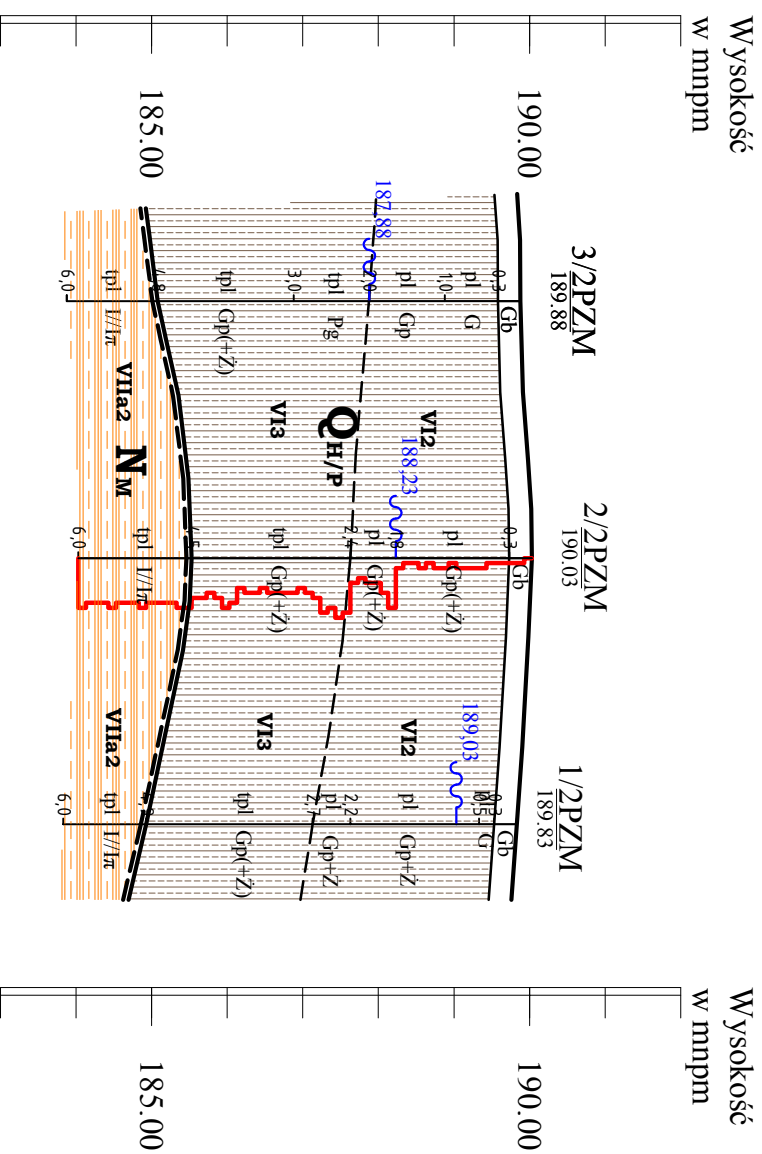


Budowa drogi ekspresowej S19 **ZAŁĄCZNIK NR 3.B.2**
na odcinku Nisko (węzeł "Zapacz" z węzłem) - węzeł Sokółów Małopolski
Północ" (z węzłem)

PRZEJŚCIE DLA MAŁYCH ZWIERZĄT 2PZM - km 406+477

PRZEKRÓJ GEOLOGICZNO-INŻYNIERSKI II - II

Skala: 1:500
1:100



Odł. w m	17.10	6.00	16.40
Głęb. w m	6.00	6.00	6.00

Opracowała: mgr inż. Agnieszka Biskup



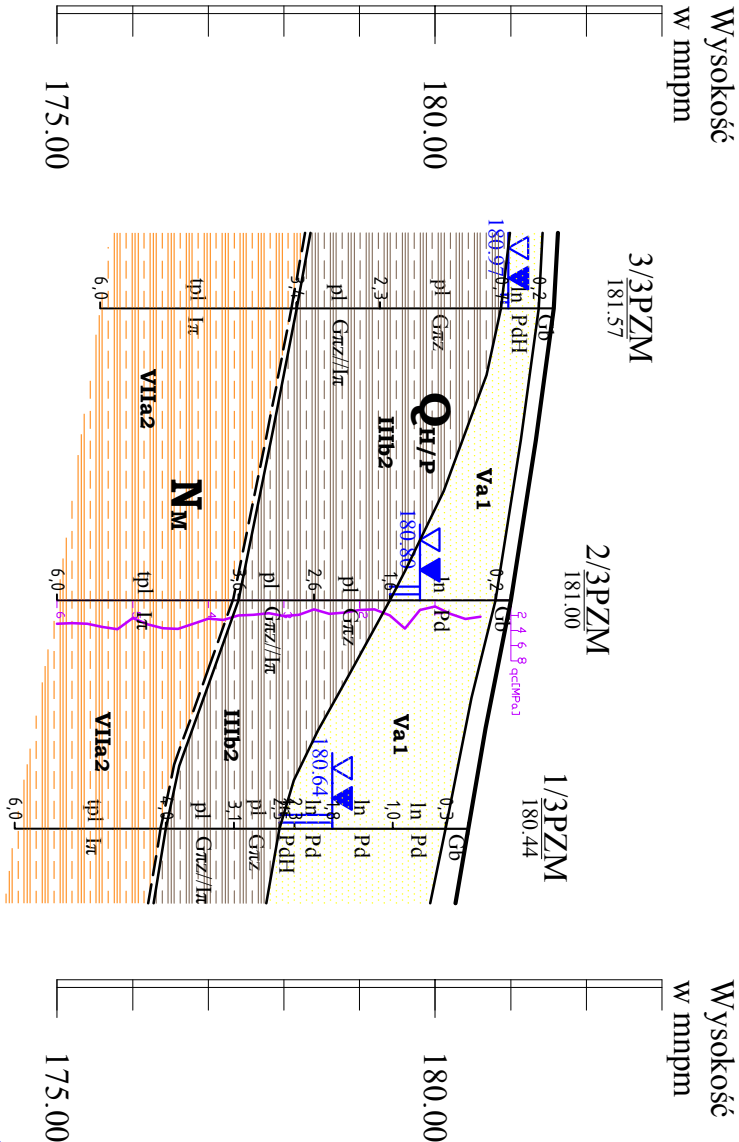
na odcinku Nisko (węzeł "Zapacz" z węzłem) - węzeł Sokółów Małopolski

Północ" (z węzłem)

PRZEJŚCIE DLA MAŁYCH ZWIERZĄT 3PZM - km 407+836

PRZEMOCZNO-INGNIERSKI III - III

Skala: 1:500
1:100



Odl. w m	19.30	6.00	6.00
Głęb. w m	6.00	6.00	6.00

Opracowała: mgr inż. Agnieszka Biskup



Budowa drogi ekspresowej S19

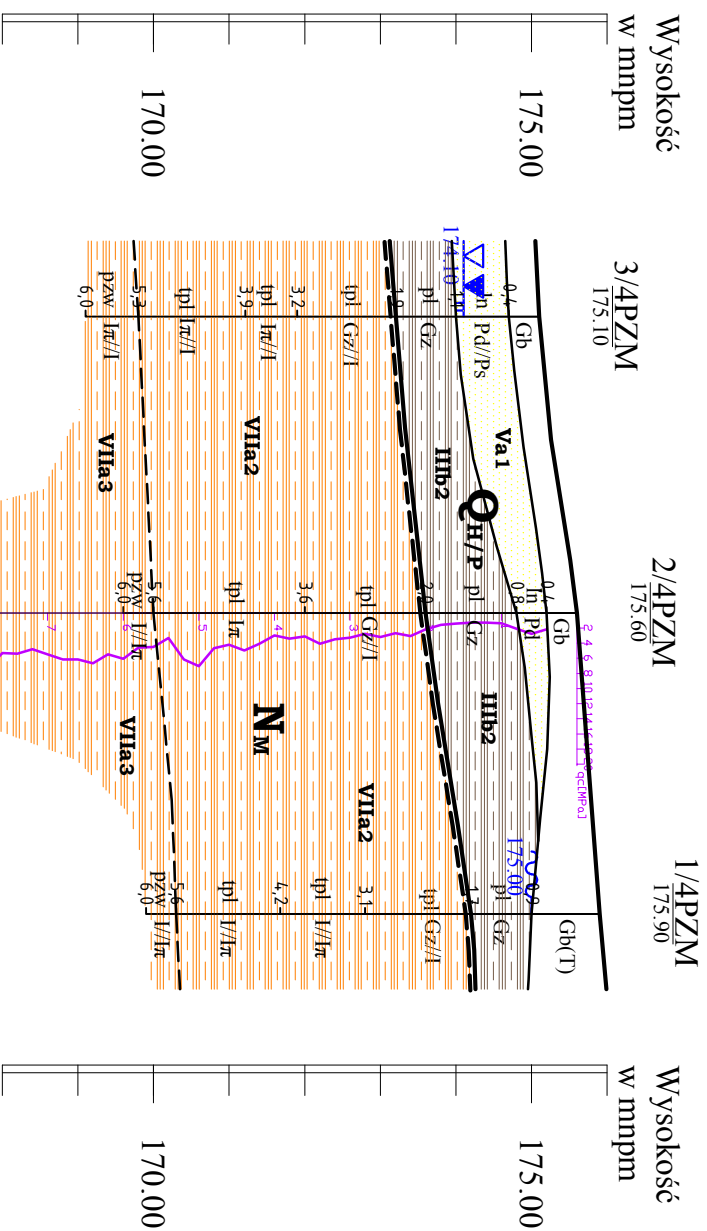
ZAŁĄCZNIK NR 3.B.2

na odcinku Nisko (węzeł "Zapacz" z węzłem) - węzeł Sokołów Małopolski

Północ" (z węzłem)

PRZEJŚCIE DLA MAŁYCH ZWIERZĄT 4PZM - km 408+910

PRZEBÓJ GEOLOGICZNO-INŻYNIERSKI IV - IV

Skala: $\frac{1:500}{1:100}$ 

Od gl. 6,0 m ppt profil otworu wyinterpretowano na podstawie korelacji uzyskanych wyników. Oprac

Opracowała: mgr inż. Agnieszka Biskup

aka Biskup



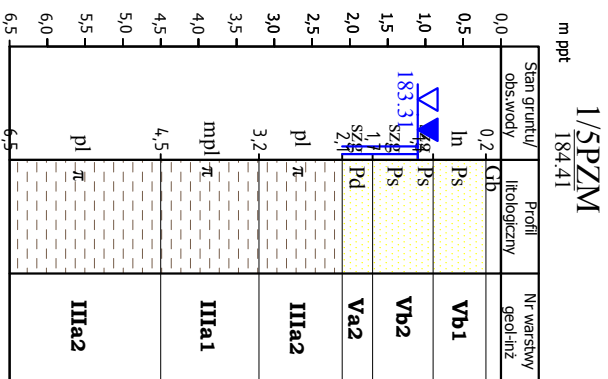
na odcinku Nisko (węzeł "Zapacz" z węzłem) - węzeł Sokołów Małopolski

Północ" (z węzłem)

PRZEJŚCIE DLA MAŁYCH ZWIERZĄT 5PZM - km 409+753

PROFIL GEOLOGICZNO-INŻYNIERSKI I - I

Skala: 1:100



Opracowała: mgr inż. Agnieszka Biskup



Budowa drogi ekspresowej S19

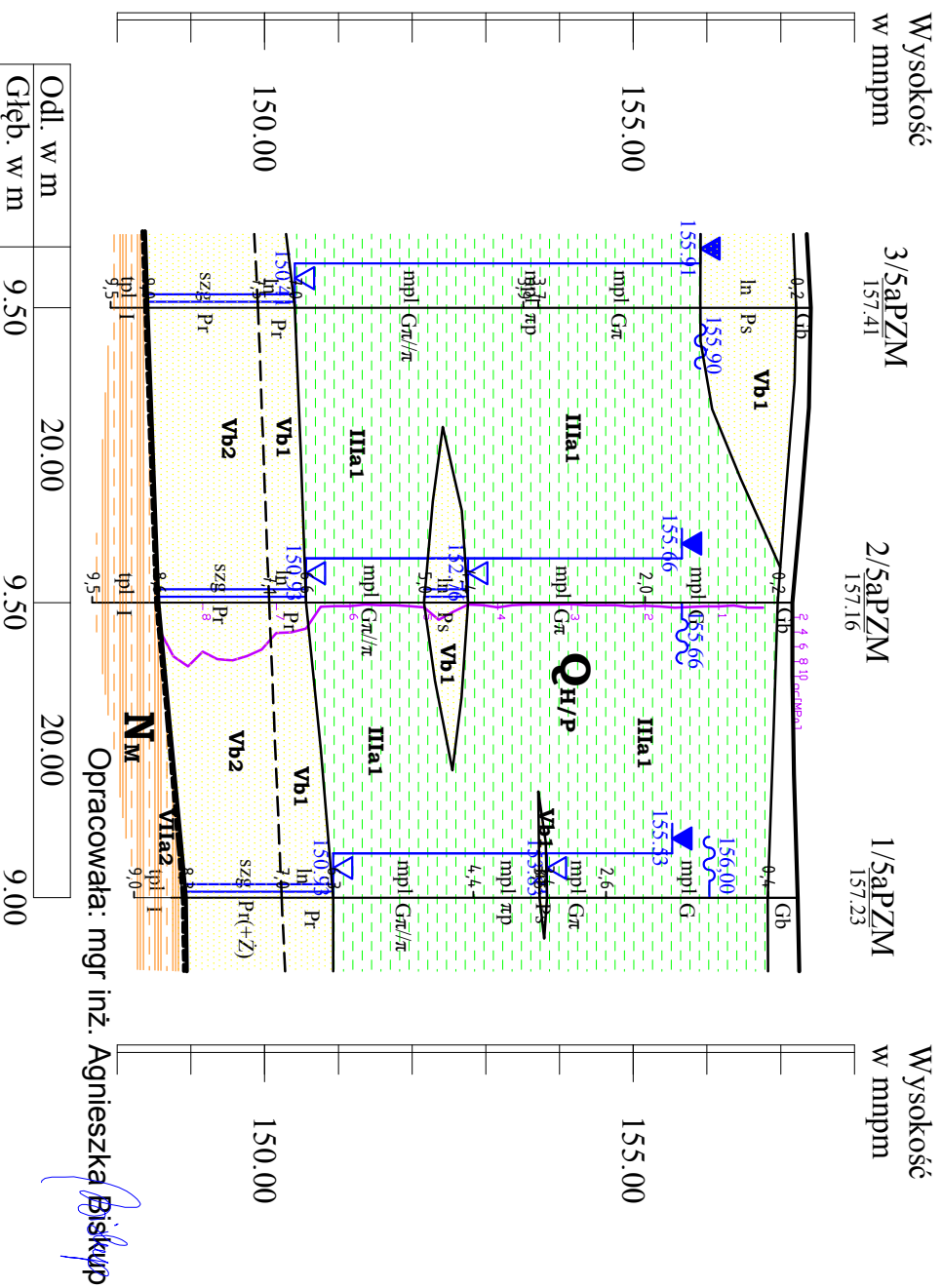
ZAŁĄCZNIK NR 3.B.2

na odcinku Nisko (węzeł "Zapacz" z węzłem) - węzeł Sokołów Małopolski

Północ" (z węzłem)

PRZEJŚCIE DLA MAŁYCH ZWIERZĄT 5aPZM - km 412+340

PRZEKRÓJ GEOLOGICZNO-INŻYNIERSKI V - V

Skala: $\frac{1:500}{1:100}$ 



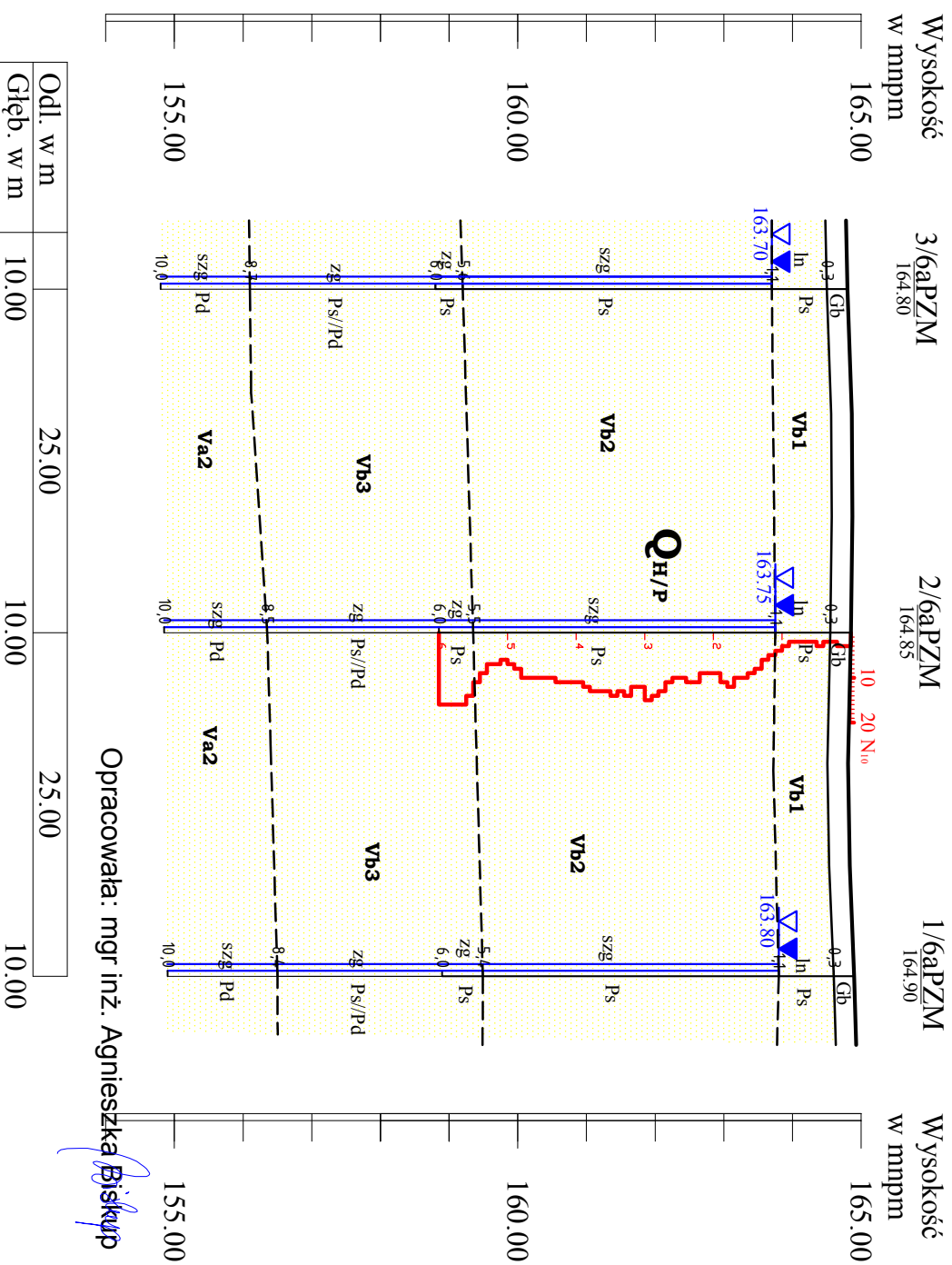
na odcinku Nisko (węzeł "Zapacz" z węzłem) - węzeł Sokołów Małopolski

Północ" (z węzłem)

PRZEJŚCIE DLA MAŁYCH ZWIERZĄT 6APZM - km 418+841

PRZEKRÓJ GEOLOGICZNO-INŻYNIERSKI VII - VII

Skala: 1:500
1:100





na odcinku Nisko (węzeł "Zapacz" z węzłem) - węzeł Sokółów Małopolski

Północ" (z węzłem)

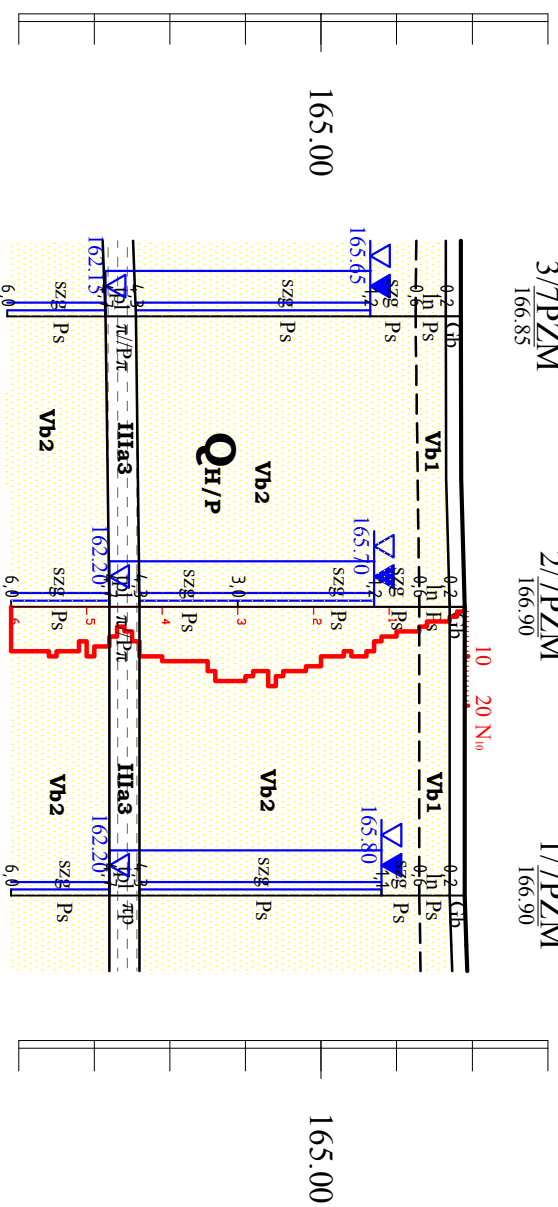
PRZEJŚCIE DLA MAŁYCH ZWIERZĄT 7PZM - km 420+311

PRZEKRÓJ GEOLOGICZNO-INŻYNIERSKI VIII - VIII

Skala: 1:500
1:100

2/30PM

Wysokość
w mpm



Odl. w m	6.00	19.20	6.00	19.10	6.00
Głęb. w m	6.00				

Opracowała: mgr inż. Agnieszka Biskup



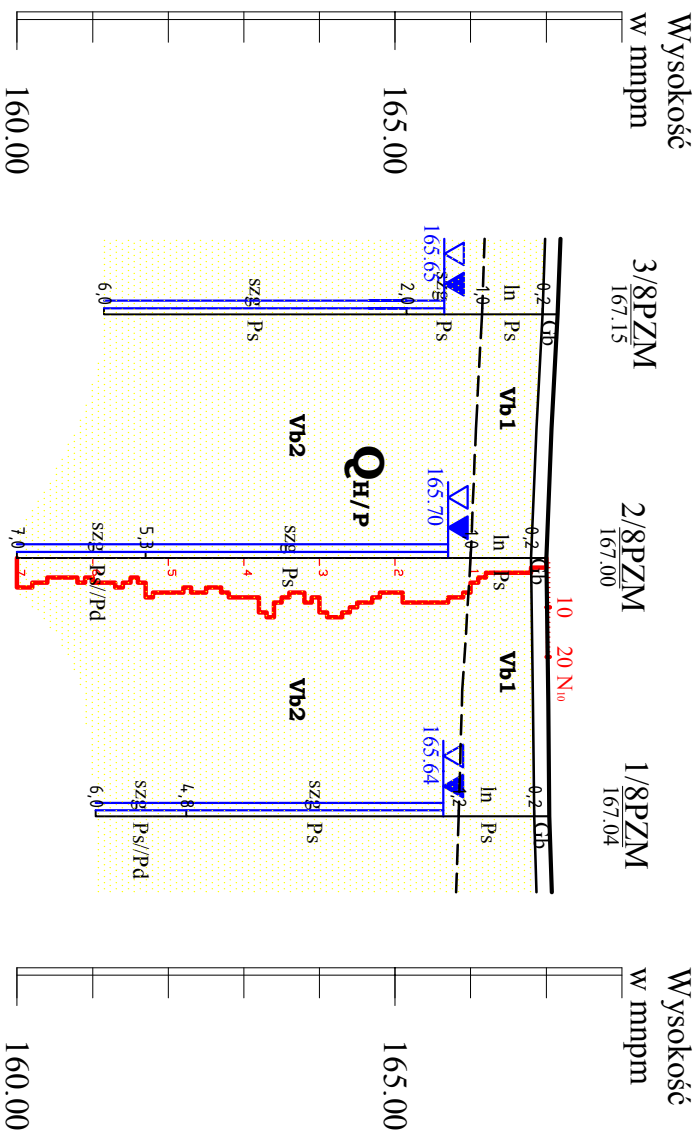
na odcinku Nisko (węzeł "Zapacz" z węzłem) - węzeł Sokółów Małopolski

Północ" (z węzłem)

PRZEJŚCIE DLA MAŁYCH ZWIERZĄT 8PZM - km 420+842

PRZEMKROJ GEOLOGICZNO-INŻYNIERSKI IX - IX

Skala: 1:500
1:100





Budowa drogi ekspresowej S19

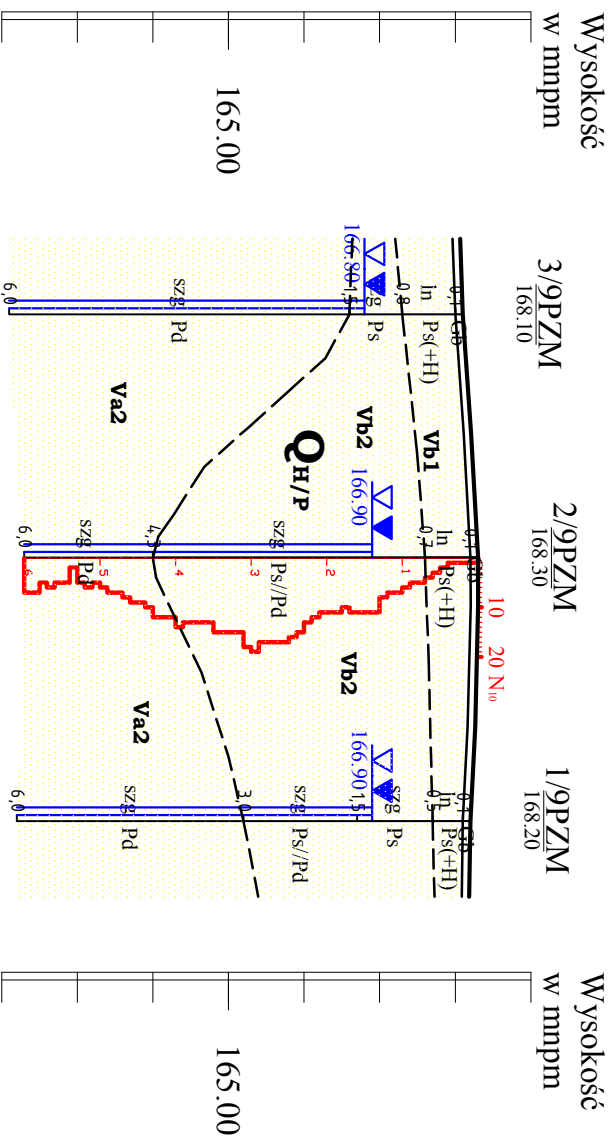
ZAŁĄCZNIK NR 3.B.2

na odcinku Nisko (węzeł "Zapacz" z węzłem) - węzeł Sokołów Małopolski

Północ" (z węzłem)

PRZEJŚCIE DLA MAŁYCH ZWIERZĄT 9PZM - km 421+574

PRZEMÓWY GEOLOGICZNO-INŻYNIERSKI X - X

Skala: $\frac{1:500}{1:100}$ 

Opracowała: mgr inż. Agnieszka Biskup

Odł. w m	16.10	17.40
Głęb. w m	6.00	6.00



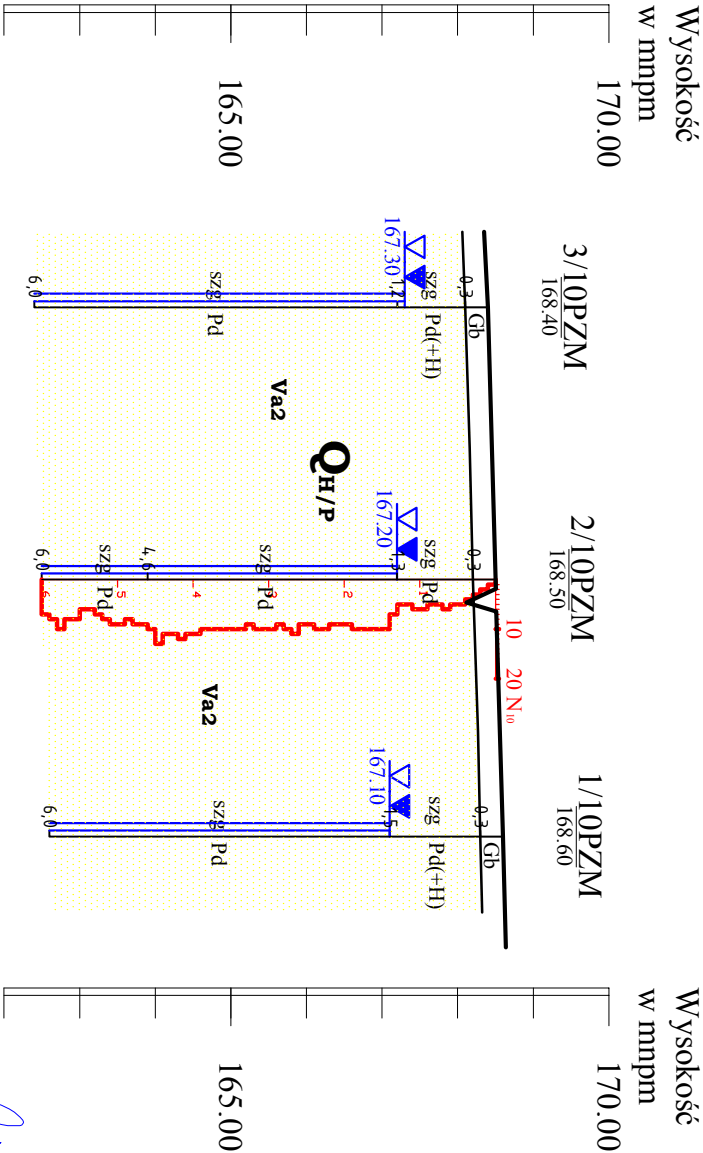
na odcinku Nisko (węzeł "Zapacz" z węzłem) - węzeł Sokółów Małopolski

Północ" (z węzłem)

PRZEJŚCIE DLA MAŁYCH ZWIERZĄT 10PZM - km 422+218

PRZEKRÓJ GEOLOGICZNO-INŻYNIERSKI XI - XI

Skala: 1:500
1:100



Opracowała: mgr inż. Agnieszka Biskup

Odł. w m	18.00	17.00
Głęb. w m	6.00	6.00



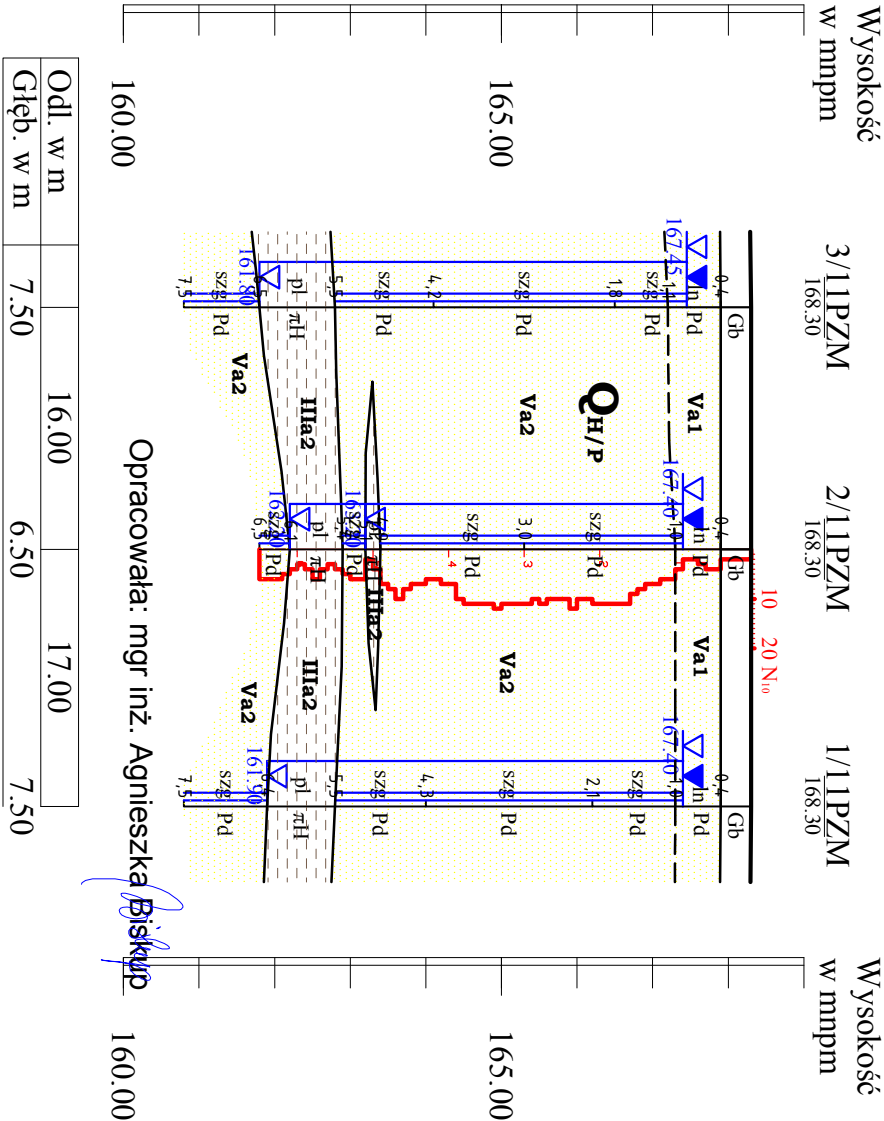
na odcinku Nisko (węzeł "Zapacz" z węzłem) - węzeł Sokółów Małopolski

Północ" (z węzłem)

PRZEJŚCIE DLA MAŁYCH ZWIERZĄT 11PZM - km 422+802

PRZEKRÓJ GEOLOGICZNO-INŻYNIERSKI XII - XII

Skala: 1:500
1:100





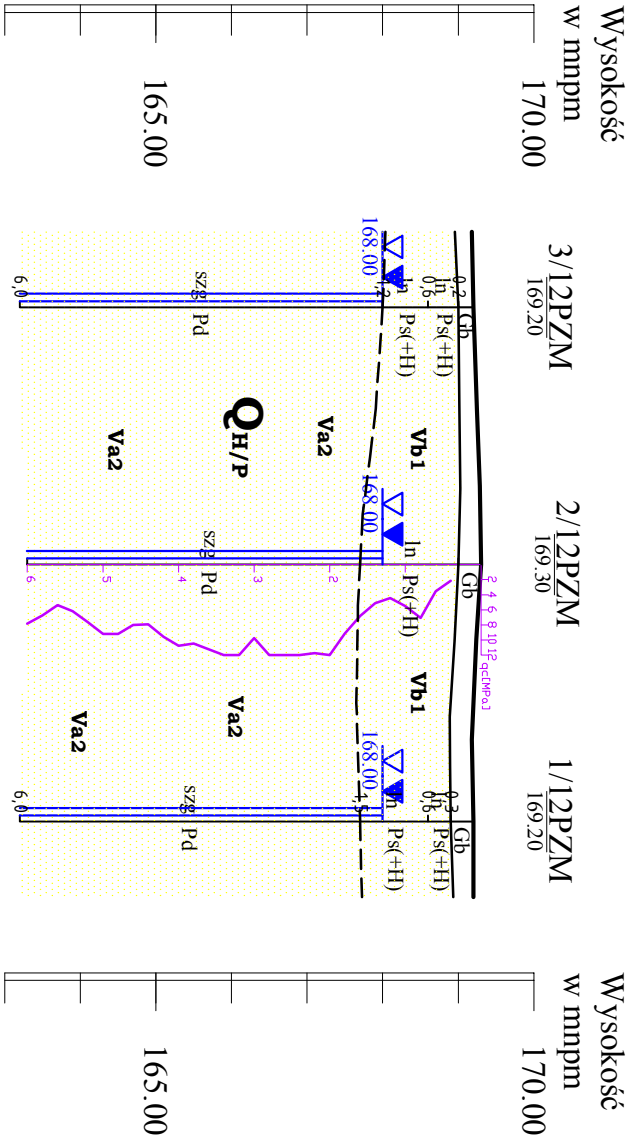
na odcinku Nisko (węzeł "Zapacz" z węzłem) - węzeł Sokółów Małopolski

Północ" (z węzłem)

PRZEJŚCIE DLA MAŁYCH ZWIERZĄT 12PZM - km 424+201

PRZEKRÓJ GEOLOGICZNO-INŻYNIERSKI XIII - XIII

Skala: 1:500
1:100



Odł. w m	6.00	17.00	17.00	6.00
Głęb. w m	6.00	6.00	6.00	6.00

Opracowała: mgr inż. Agnieszka Biskup



Budowa drogi ekspresowej S19

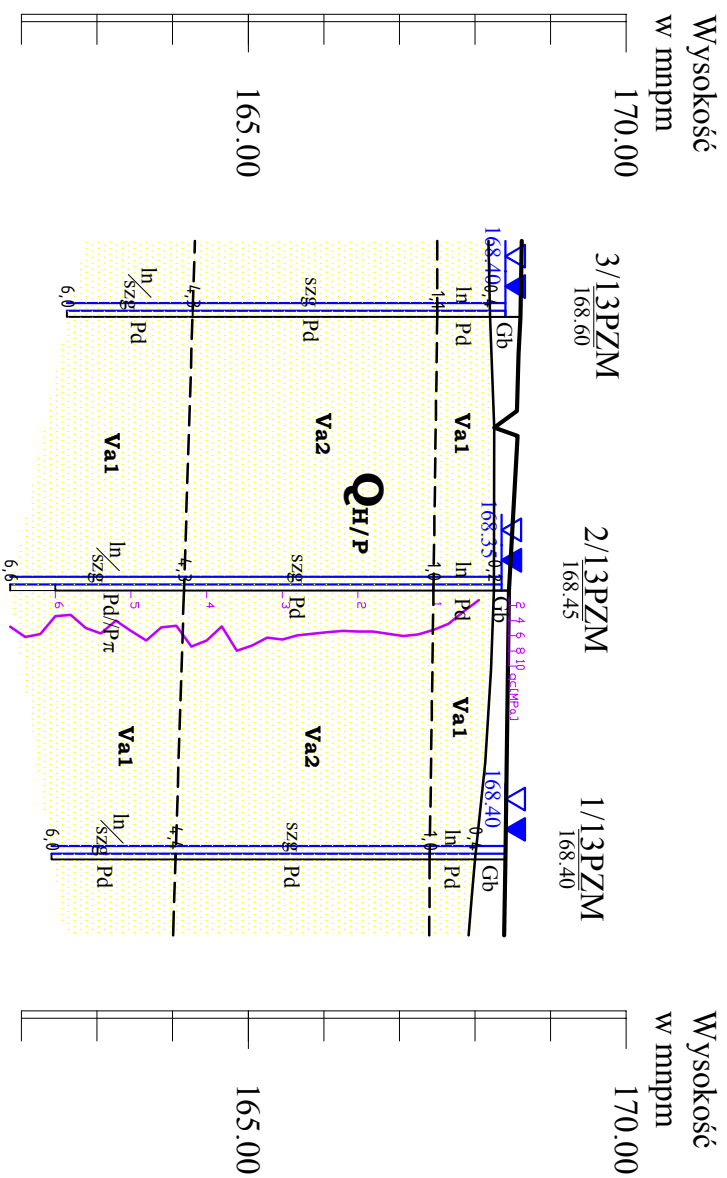
ZAŁĄCZNIK NR 3.B.2

na odcinku Nisko (węzeł "Zapacz" z węzłem) - węzeł Sokołów Małopolski

Północ" (z węzłem)

PRZEJŚCIE DLA MAŁYCH ZWIERZĄT 13PZM - km 424+992

PRZEKRÓJ GEOLOGICZNO-INŻYNIERSKI XIV - XIV

Skala: $\frac{1:500}{1:100}$ 

Opracowała: mgr inż. Agnieszka Biskup

Odl. w m	18.10	17.80
Głęb. w m	6.00	6.60



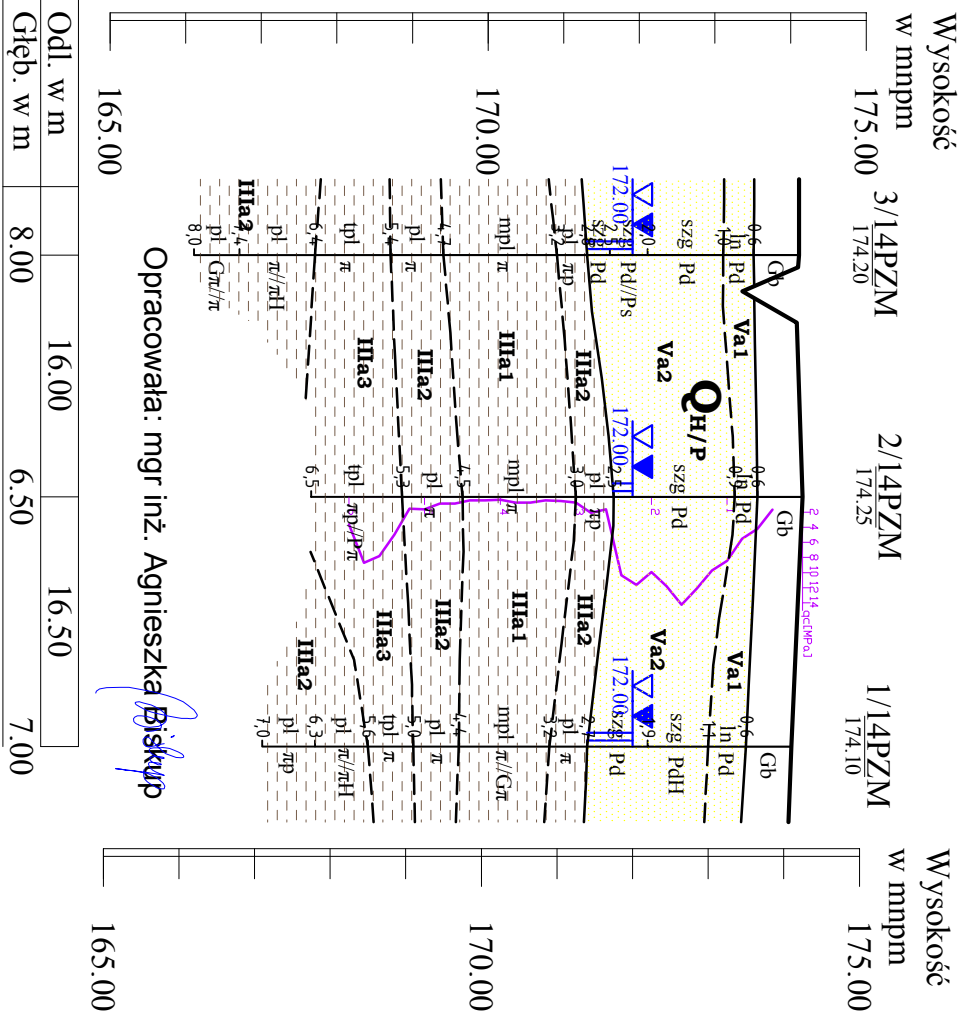
na odcinku Nisko (węzeł "Zapacz" z węzłem) - węzeł Sokółów Małopolski

Północ" (z węzłem)

PRZEJŚCIE DLA MAŁYCH ZWIERZĄT 14PZM - km 427+797

PRZEKRÓJ GEOLOGICZNO-INŻYNIERSKI XV - XV

Skala: 1:500
1:100





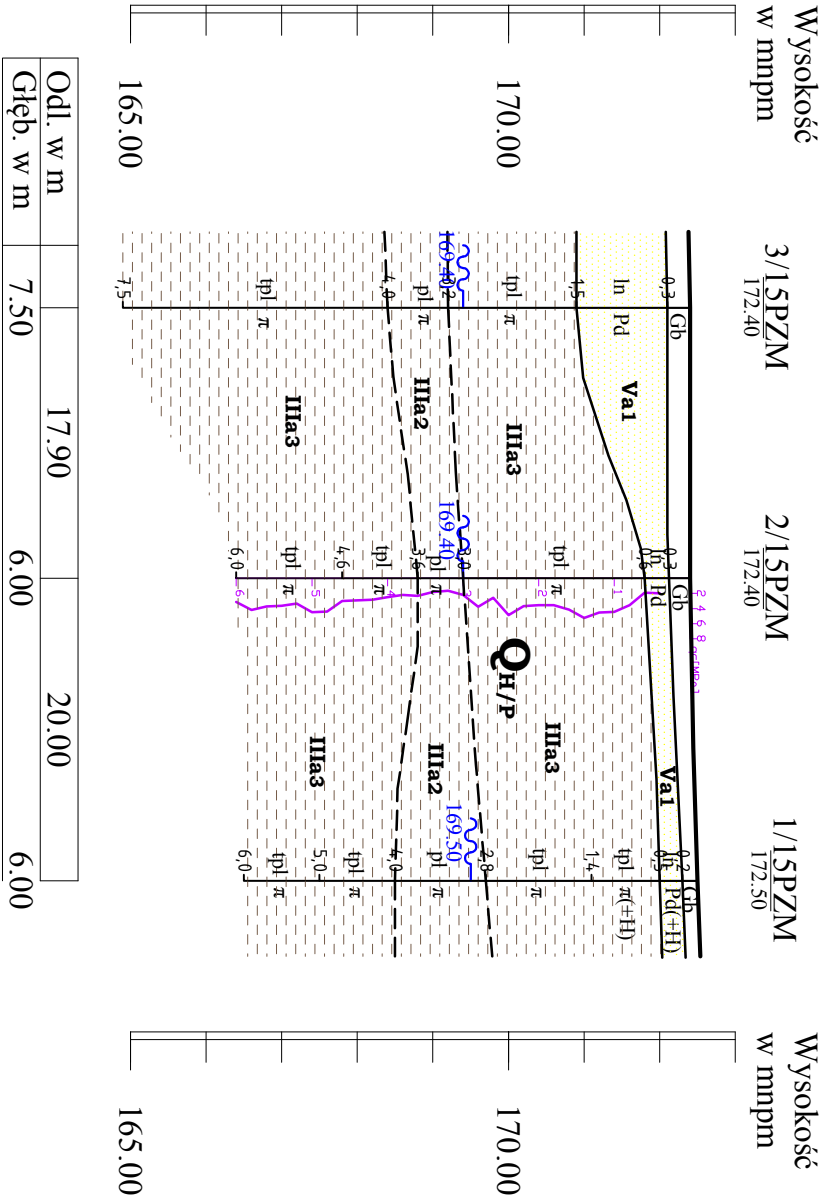
na odcinku Nisko (węzeł "Zapacz" z węzłem) - węzeł Sokołów Małopolski

Północ" (z węzłem)

PRZEJŚCIE DLA MAŁYCH ZWIERZĄT 15PZM - km 429+953

PRZEKRÓJ GEOLOGICZNO-INŻYNIERSKI XVI - XVI

Skala: 1:500
1:100



Opracowała: mgr inż. Agnieszka Biskup



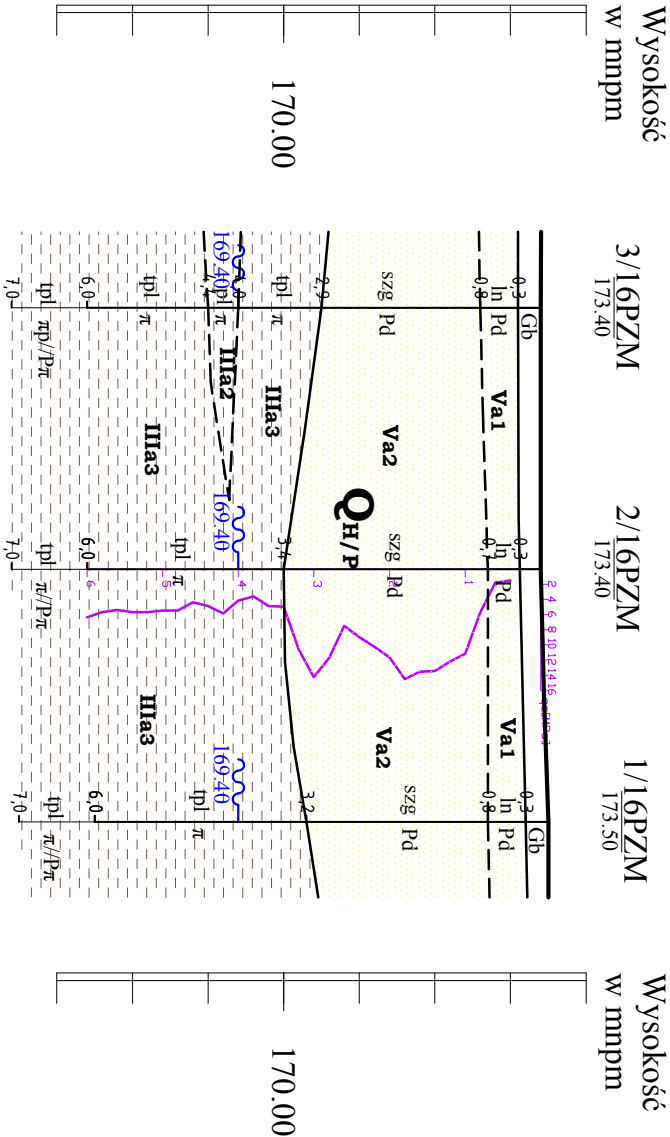
na odcinku Nisko (węzeł "Zapacz" z węzłem) - węzeł Sokółów Małopolski

Północ" (z węzłem)

PRZEJŚCIE DLA MAŁYCH ZWIERZĄT 16PZM - km 430+441

PRZEKRÓJ GEOLOGICZNO-INŻYNIERSKI XVII - XVII

Skala: 1:500
1:100



Odl. w m	7.00	17.30	16.70	7.00
Głęb. w m	7.00	7.00	7.00	7.00

Opracowała: mgr inż. Agnieszka Biskup



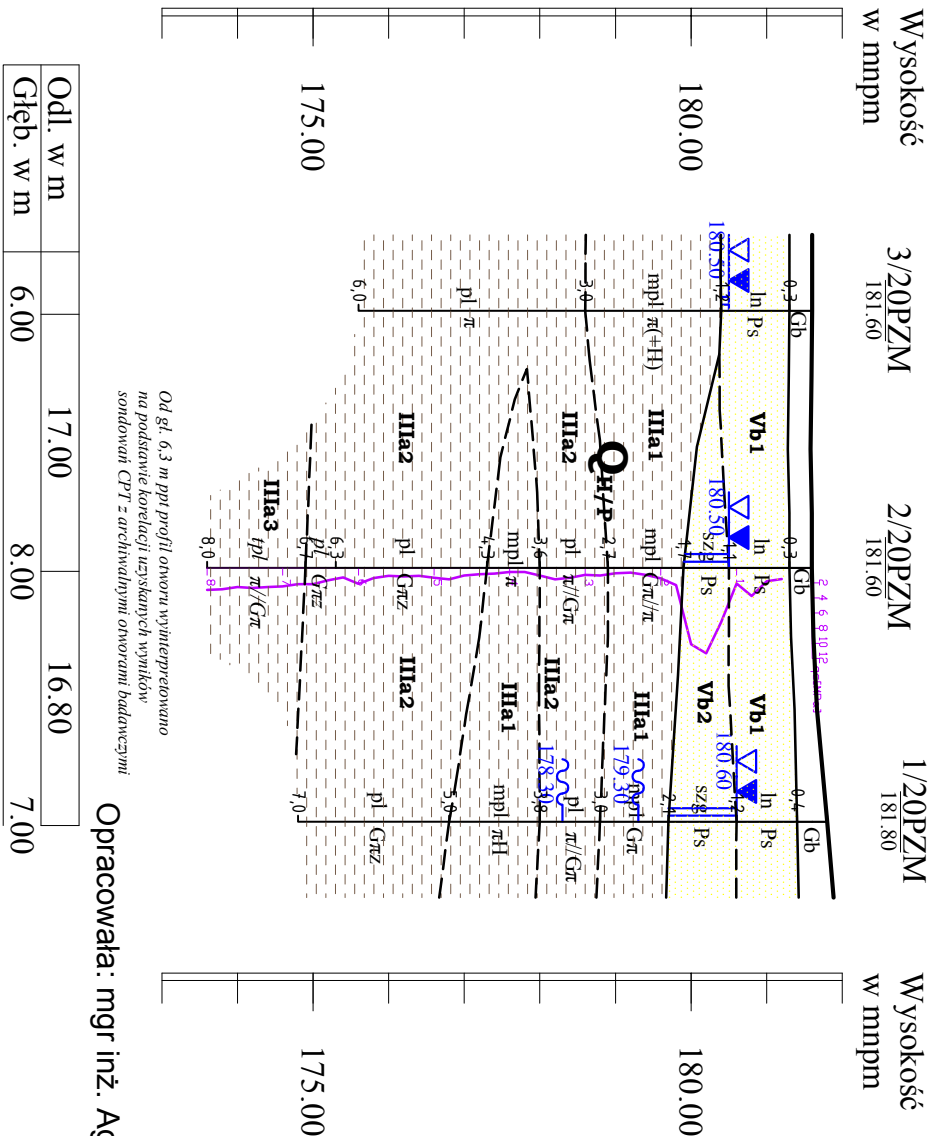
na odcinku Nisko (węzeł "Zapacz" z węzłem) - węzeł Sokołów Małopolski

Północ" (z węzłem)

PRZEJŚCIE DLA MAŁYCH ZWIERZĄT 20PZM - km 436+421

PRZEKRÓJ GEOLOGICZNO-INŻYNIERSKI XIX - XIX

Skala: 1:500
1:100





Budowa drogi ekspresowej S19

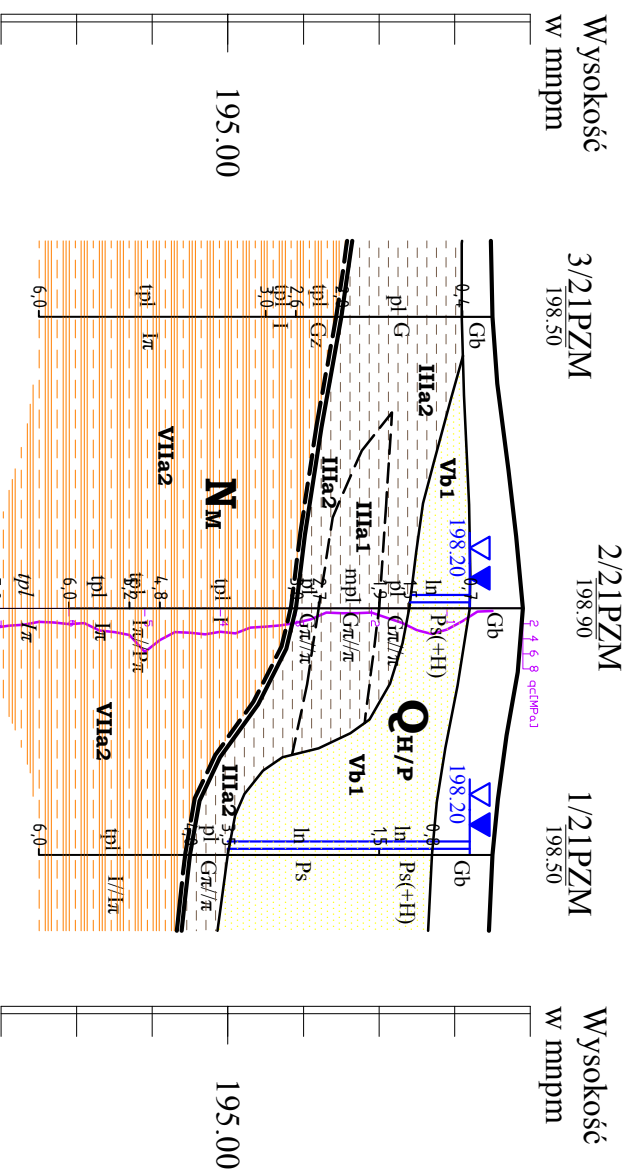
ZAŁĄCZNIK NR 3.B.2

na odcinku Nisko (węzeł "Zapacz" z węzłem) - węzeł Sokołów Małopolski

Północ" (z węzłem)

PRZEJŚCIE DLA MAŁYCH ZWIERZĄT 21PZM - km 438+264

PRZEKRÓJ GEOLOGICZNO-INŻYNIERSKI XX - XX

Skala: $\frac{1:500}{1:100}$ 

Odł. w m	19.30	16.30	
Głęb. w m	6.00	7.00	6.00

Opracowała: mgr inż. Agnieszka Biskup



Budowa drogi ekspresowej S19

ZAŁĄCZNIK NR 3.B.2

na odcinku Nisko (węzeł "Zapacz" z węzłem) - węzeł Sokołów Małopolski

Północ" (z węzłem)

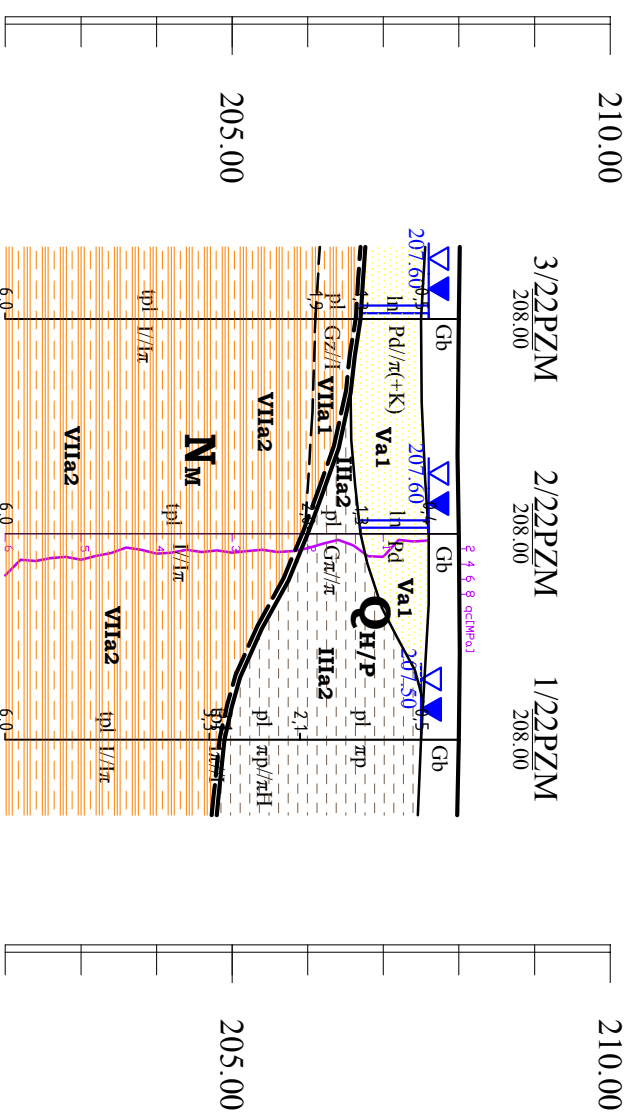
PRZEJŚCIE DLA MAŁYCH ZWIERZĄT 22PZM - km 440+324

PRZEMÓW GEOLÓGICZNO-INŻYNIERSKI XXI - XXI

Skala: $\frac{1:500}{1:100}$

Wysokosc
w mm

Wysokosc
w mm



Odł. w m	14.20	13.60
Gleb. w m	6.00	6.00

Opracowała: mgr inż. Agnieszka Biskup

ka Bisku



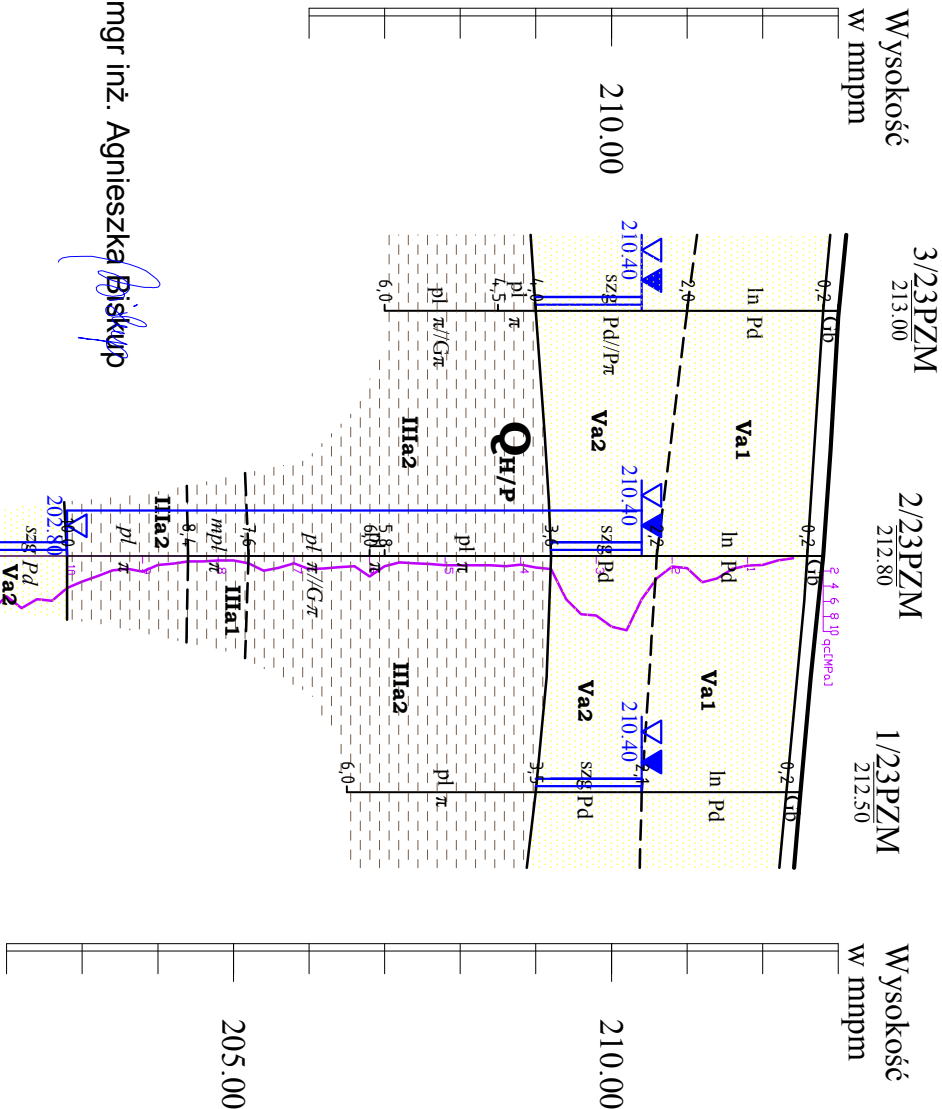
na odcinku Nisko (węzeł "Zapacz" z węzłem) - węzeł Sokółów Małopolski

Północ" (z węzłem)

PRZEJŚCIE DLA MAŁYCH ZWIERZĄT 23PZM - km 446+090

PRZEKRÓJ GEOLOGICZNO-INŻYNIERSKI XXII - XXII

Skala: 1:500
1:100



Opracowała: mgr inż. Agnieszka Biskup

Od gł. 6,0 m profil otworu wyinterpretowano na podstawie korelacji uzyskanych wyników sondowań CPT z archiwalnymi otworami badawczymi

Odł. w m	16.22	15.63	
Głęb. w m	6.00	11.00	6.00



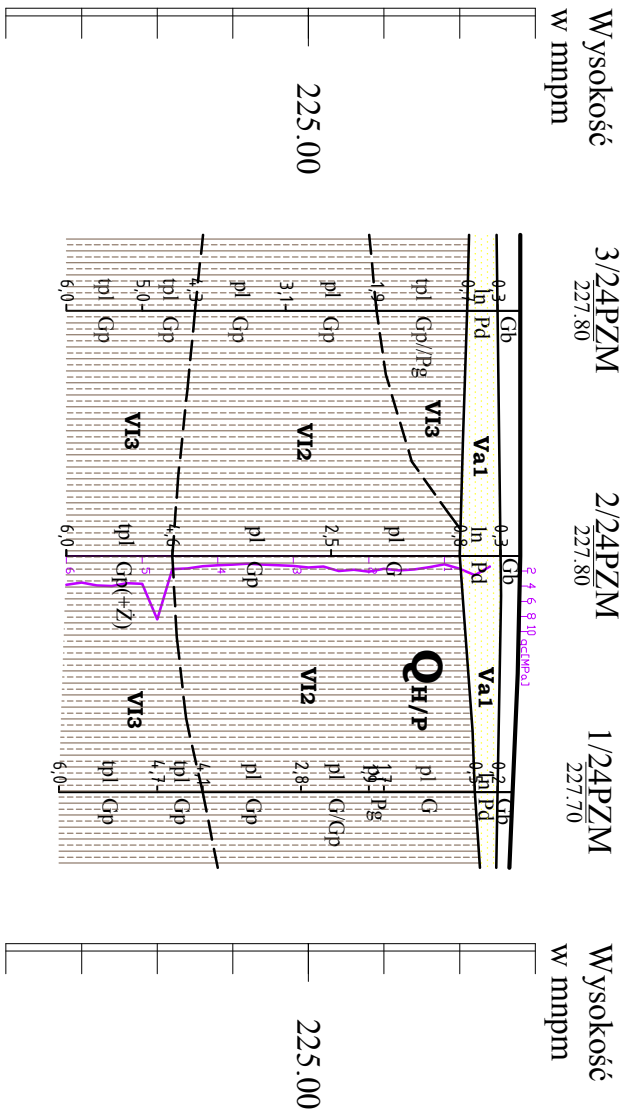
na odcinku Nisko (węzeł "Zapacz" z węzłem) - węzeł Sokółów Małopolski

Północ" (z węzłem)

PRZEJŚCIE DLA MAŁYCH ZWIERZĄT 24PZM - km 447+515

PRZEMKÓJ GEOLOGICZNO-INŻYNIERSKI XXIII - XXIII

Skala: 1:500
1:100



Odł. w m	16.22	15.63
Głęb. w m	6.00	6.00

Opracowała: mgr inż. Agnieszka Biskup